


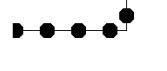




LEGENDA



Piano Stralcio per l'Assetto Idrogeologico


-  Fascia A. fascia di deflusso della piena
-  Fascia B. fascia di esondazione
-  Fascia C. fascia di inondazione per piena catastrofica
-  Limite di progetto tra la Fascia B e la Fascia C

Vincoli di polizia idraulica

-  Corsi d'acqua principali:
10 m RD 523/1904 (Lambro)
10 m RD 368/1904 (Naviglio) e regolamento Polizia Idraulica consortile
-  Reticolo minore
definito dallo Studio del Reticolo Minore di competenza comunale
5 m ai sensi Reg. di Gestione Polizia Idraulica Consorzio est Ticino-Villoresi
(DGR 9/1542 06/04/2011)

Aree di salvaguardia delle captazioni ad uso idropotabile

- Ai sensi art. 94 D.Lgs 152 del 3 aprile 2006*
-  zona di tutela assoluta: almeno 10 m di raggio dalla captazione (comma 3, art. 94)
 -  zona di rispetto (comma 4, art. 94): 200 m di raggio rispetto al punto di captazione (comma 6 art. 94)

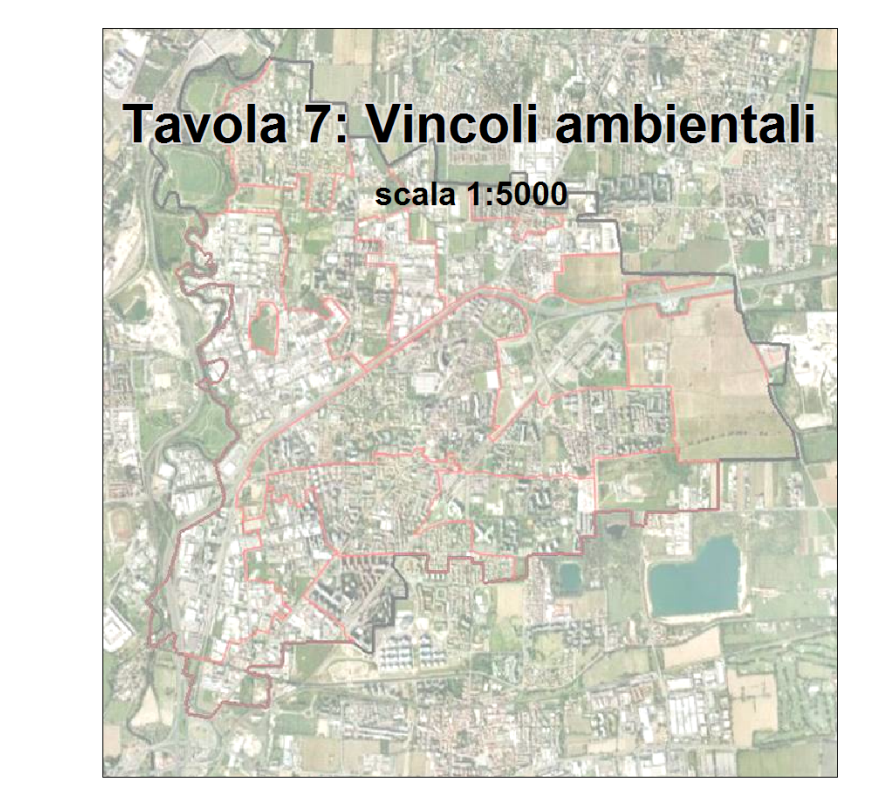
 confine comunale

Base cartografica: data base topografico (D.B.T.) comunale



Città di Cologno Monzese - Area Pianificazione del Territorio - Settore Urbanistica

Componente geologica, idrogeologica e sismica
art. 57 L.R. 12/2005 e DGR 7/7373 28 maggio 2008



Gruppo di lavoro rea:
dott. geol. Domenico D'Alessio
dott. geol. Anna M. Gentilini
agosto 2011
mod. giugno 2012
mod. dicembre 2012
agg. gennaio 2013

